

南部総合県民局県土整備部(阿南)総合管内図



**数量総括表**  
**草刈り面積 A=22,300 m<sup>2</sup>**  
**路面清掃L=1.0km**

① 草刈り延長L=3,829 m 草刈り面積A=6,261 m <sup>2</sup> 路面清掃L=250m	② 草刈り延長L=8,843 m 草刈り面積A=9,583 m <sup>2</sup> 路面清掃L=500m	③ 草刈り延長L=3,570 m 草刈り面積A=6,488 m <sup>2</sup> 路面清掃L=250m
--	--	--

① 東橋沼指定地	② 桑野大地指定地	③ 夕谷指定地	④ 伊島指定地	⑤ 十八女指定地	⑥ 加茂(1)指定地	⑦ 加茂(2)指定地	⑧ 大瀬指定地	⑨ 大瀬指定地	⑩ 小谷川指定地	⑪ 内歩指定地	⑫ 中瀬指定地	⑬ 桑野大地(2)指定地	⑭ 大瀬(2)指定地	⑮ 湊(1)指定地	⑯ 湊(2)指定地	⑰ 山下指定地	⑱ 西の新指定地	⑲ 養生田指定地	⑳ 森田指定地	㉑ 秋山指定地	㉒ 橋木指定地	㉓ 実用指定地	㉔ 大瀬(3)指定地	㉕ 小谷川指定地	㉖ 前田指定地	㉗ 北山指定地	㉘ 元徳指定地	㉙ 経地指定地	㉚ 開元指定地	㉛ 中野指定地	㉜ 宮ノ新指定地	㉝ 生谷指定地	㉞ 新聞指定地	㉟ 北浦指定地	㊱ 大瀬指定地	㊲ 西浦指定地	㊳ 大谷指定地							
① 徳沼指定地	② 吉毛指定地	③ 沢田指定地	④ 養生指定地	⑤ 津の峰指定地	⑥ 伊島指定地	⑦ 深瀬指定地	⑧ 金石指定地	⑨ 高岸指定地	⑩ 切石指定地	⑪ 徳沼指定地	⑫ 大谷指定地	⑬ 西分谷指定地	⑭ 大谷3号指定地	⑮ 大谷指定地	⑯ 大谷指定地	⑰ 大谷指定地	⑱ 大谷指定地	⑲ 大谷指定地	⑳ 大谷指定地	㉑ 大谷指定地	㉒ 大谷指定地	㉓ 大谷指定地	㉔ 大谷指定地	㉕ 大谷指定地	㉖ 大谷指定地	㉗ 大谷指定地	㉘ 大谷指定地	㉙ 大谷指定地	㉚ 大谷指定地	㉛ 大谷指定地	㉜ 大谷指定地	㉝ 大谷指定地	㉞ 大谷指定地	㉟ 大谷指定地	㊱ 大谷指定地	㊲ 大谷指定地	㊳ 大谷指定地	㊴ 大谷指定地	㊵ 大谷指定地	㊶ 大谷指定地	㊷ 大谷指定地	㊸ 大谷指定地	㊹ 大谷指定地	㊺ 大谷指定地

一般国道	阿南部	阿南部	阿南部	阿南部	阿南部
27	176	176	282	282	282
28	176	176	283	283	283
35	191	191	284	284	284
	193	193	285	285	285
	200	200	286	286	286
	274	274	287	287	287
	274	274	288	288	288
	275	275	402	402	402

一級河川	二級河川
那賀川	徳島川
112066	1500
3200	2250
25209	900
8082	3750
2700	2500
1500	2400
3400	500
4500	1000
1900	3630
1400	2500

重要港湾	中島	中島	中島	中島
10	6	7	13	13
2	7	7	13	13
1	11	11	13	13
5	12	12	13	13

第一種	第二種	第三種	第四種	第五種	第六種	第七種	第八種	第九種	第十種
10	15	15	6	2	2	2	2	2	2
11	7	7	3	3	3	3	3	3	3
12	8	8	4	4	4	4	4	4	4
13	5	5	5	5	5	5	5	5	5
14	17	17	17	17	17	17	17	17	17
15	18	18	18	18	18	18	18	18	18
16	19	19	19	19	19	19	19	19	19
17	20	20	20	20	20	20	20	20	20

951	徳田川指定地	1059	戒山川指定地
20	大谷指定地	95	龍谷指定地
83	桑野大地指定地	1218	大谷(津乃峰)指定地
84	津川指定地	2004	大谷谷指定地
467	伊島指定地	990	橋谷指定地
1392	東分谷指定地	2073	西大谷指定地
758	西分谷指定地	1704	大谷3号指定地

実施設計図面(1/2)

図面番号	第 1 号	図面総数	2
図 名	平面図		
路線名等	日和佐小野線他		
業務箇所	阿南市福井町小野～辺川他		
業務名	R7阿土日和佐小野線他 阿南・福井 道路維持業務		
所属年度	令和 7 年度	工事番号	

南部総合県民局県土整備部(阿南)

出典: 国土地理院発行5万分1地形図 5万分1地形図(国土地理院)を加工して作成

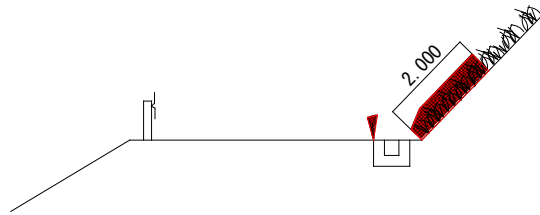
平成二十一年一月 南部総合県民局阿南庁舎

この図面は、国土審判委員会を経て、建設省の5万分1地形図を加工したものである。(建設省 平成 19 年 第 47 号)

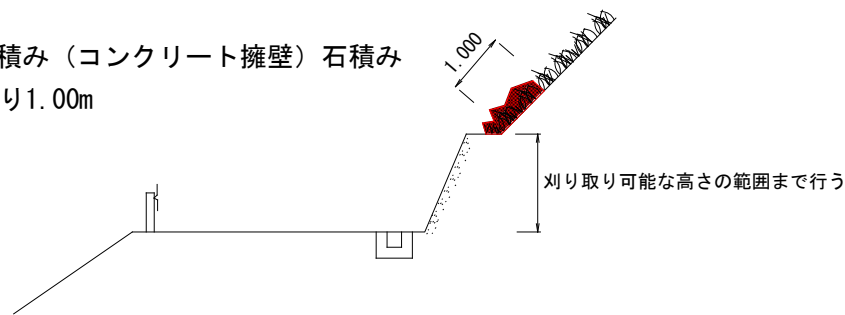
建設省 国土審判委員会 第 3-56-1 号 建設省 国土審判委員会 第 3-56-1 号

山側の場合

法尻より2.00m



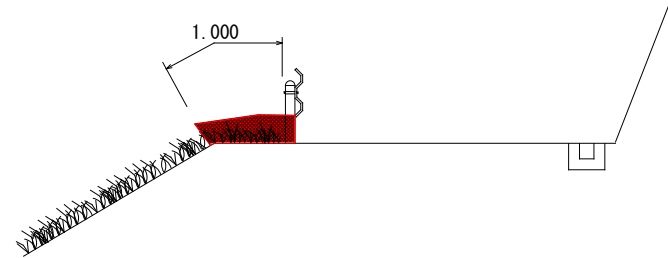
ブロック積み（コンクリート擁壁）石積みの天端より1.00m



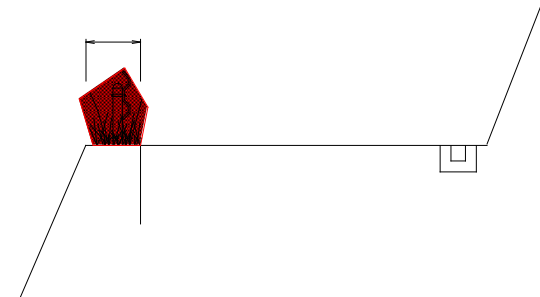
谷側の場合

舗装路肩より1.00m

その他、内カーブの場合に特に走行車両の視界をさえぎる物は対象とする。



路肩防護柵支柱より点在し繁殖している箇所



草刈後は集積作業及びガッター部の清掃作業を行う

図面に明記されてなく除草する箇所

1. ガードレール支柱の周囲
2. 歩車道境界ブロック脇
3. 擁壁等（ブロック積、コンクリート擁壁）の法面部

実施設計図面(2/2)

図面番号	第 2 号	図面総数	2
図名	標準断面図		
路線名等	日和佐小野線他		
業務箇所	阿南市福井町小野～辺川他		
業務名	R7阿土 日和佐小野線他 阿南・福井 道路維持業務		
所属年度	令和7年度	工事番号	
南部総合県民局県土整備部(阿南)			